



Жер участогун мөөнөтсүз  
(мөөнөтү көрсөтүлбөгөн)  
пайдалануу укугу жөнүндө

**МАМЛЕКЕТТИК АКТ**  
**ГОСУДАРСТВЕННЫЙ АКТ**

о праве бессрочного (без указания срока)  
пользования земельным участком

Сериясы

Серия Б №

035316



Ушул акт планда көрсөтүлгөн аянты 0,887 га

жер участогу(на) \_\_\_\_\_

(укук берүүчү документтин аталышы, номери, күнү)

**2019 - жылдын 24 сентябрындагы №102 Бишкек шаарынын**

**мэриясынын токтомунун**

негизинде ушул жерди мөөнөтсүз (мөөнөтү көрсөтүлбөгөн) пайдалануу укугу

**"Кадастр" ММнин Бишкек филиалында**

райондук (шаардык)

жергиликтүү каттоо органында, кыймылсыз мүлккө болгон укуктардын

бирдиктүү мамлекеттик реестринде 20 19 - жылдын "05" 02

№ 19/240636 менен катталган жана

**"Бишкек шаарынын мэриясынын**

**Муниципалдык мүлк башкармалыгы" мекемесинде** (аталышы)

**"№61 Е.Б.Якир атындагы автордук физико-математикалык мектеп-лицей**

**комплекси" билим берүү мекемеси үчүн**

(максаттык багыты жана категориясы)

мөөнөтсүз (мөөнөтү көрсөтүлбөгөн) пайдаланууга берилгендигин аныктайт.

Настоящим актом подтверждается, что земельный(е) участок(и), указанный(е) в плане, площадью 0,887 га

из них \_\_\_\_\_

на основании \_\_\_\_\_

(наименование, номер и дата правоустанавливающего документа)

**постановления мэрии города Бишкек №102 от 24 сентября 2019 года**

зарегистрированного "05" 02 2019 года за № 19/240636  
в Едином государственном реестре прав на недвижимое имущество в местном  
регистрационном органе **Бишкекском филиале ГУ "Кадастр"**  
района (города) предоставлены \_\_\_\_\_  
**учреждению "Управление муниципального**  
(наименование землепользователя)

**имущества мэрии г. Бишкек"**

в бессрочное (без указания срока) пользование, для (под) \_\_\_\_\_

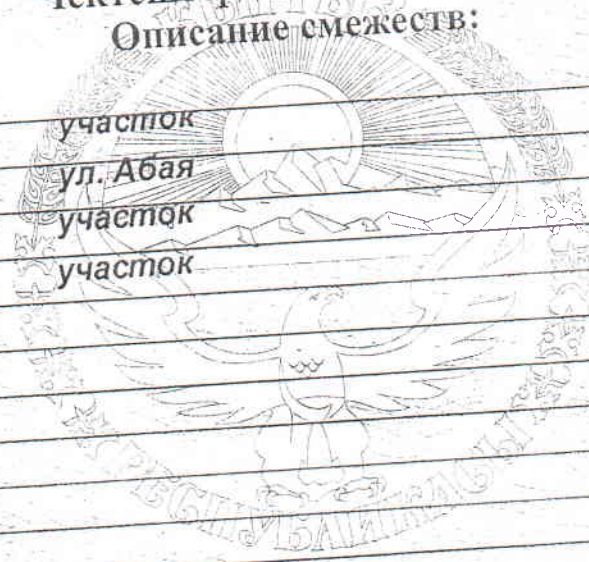
**под существующее образовательное учреждение "Учебный комплекс авторской физико-математической школы-лицея №61 имени Якира Е.Б."**




| Участоктордун<br>пандагы номери<br>Номера участков в<br>плане | Идентификациялык<br>номери<br>Идентификационный<br>номер | Жайгашкан жери<br>(дареги)<br>Место расположения<br>(адрес) |
|---|--|---|
|   | 1-02-01-0053-0019  | ул. Абая №77  |
|   |  |   |
|   |  |   |
|   |  |   |
|   |  |   |
|   |  |   |
|   |  |   |
|   |  |   |
|   |  |   |
|   |  |   |

**Чектештердин баяндамасы:**  
**Описание смежеств:**

от А до Б      участок  
от Б до В      ул. Абая  
от В до Г      участок  
от Г до Д      участок

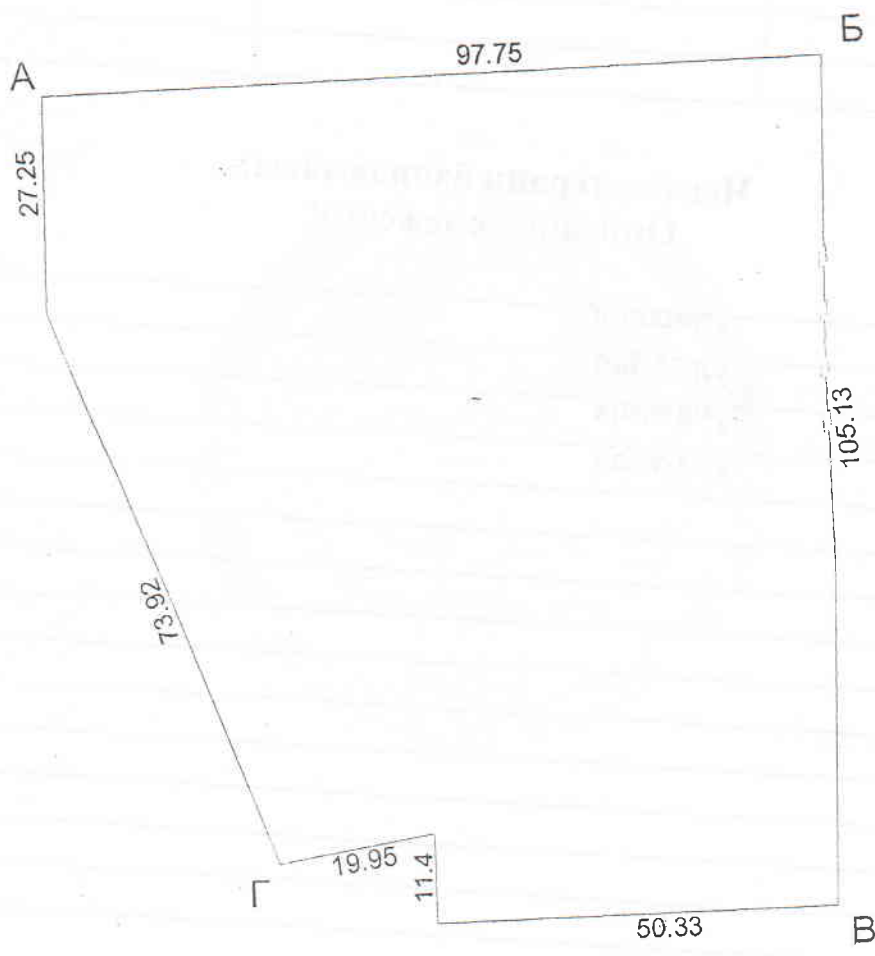
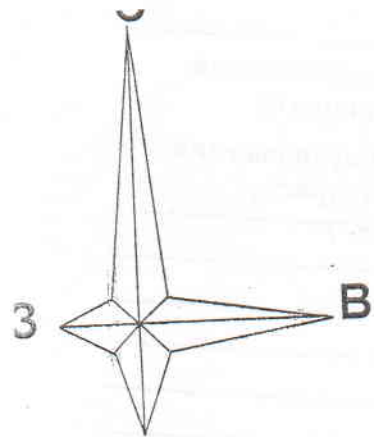


Жергиликтүү каттоо  
органдын аткаруучусу  
Исполнитель местного  
регистрационного органа

Момунов Ж.   
(аты - жөнү, колу) (Ф.И.О., подпись)

Сериясы  
Серия **Б** № 035316

Жер участогунун  
ПЛАНЫ  
ПЛАН  
земельного участка

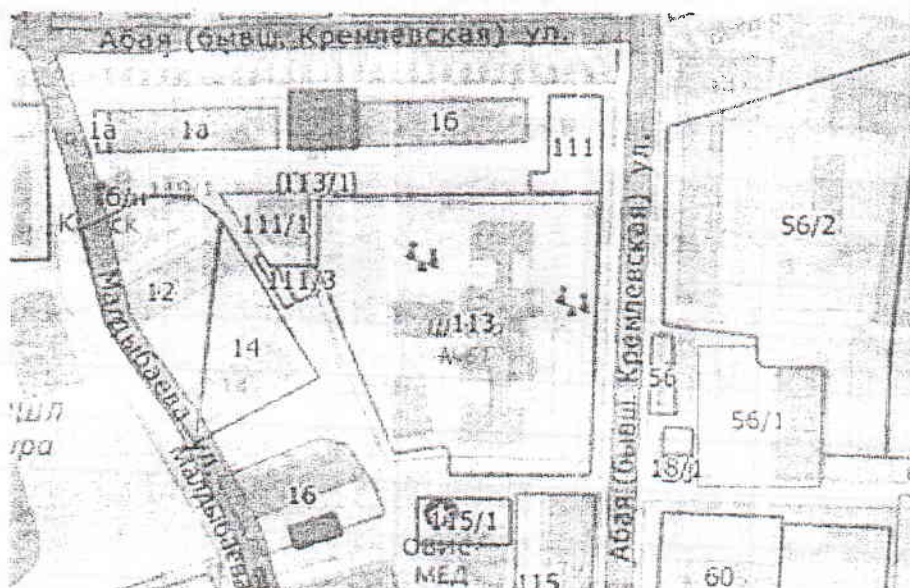


500

Масштабы  
Масштаб 1:

\_\_\_\_\_

**Жер участкаун байлаштыруу  
Привязка земельного участка  
(кырдаалдык планы) (ситуационный план)**



Жергиликтүү каттоо  
органдын аткаруучусу

Исполнитель местного  
регистрационного органа

Момунов Ж.

(аты - жөнү, колу) (Ф.И.О., подпись)







Бул мамлекеттик акт эки нускада түзүлдү: анын биринчи нускасы жер  
участогунун пайдалануучусунда, экинчи нускасы \_\_\_\_\_  
"Кадастр" ММнин Бишкек филиалында

райондук (шаардык) жергиликтүү каттоо органында сакталат.

Настоящий государственный акт составлен в двух экземплярах: первый  
экземпляр находится у собственника земельного участка, второй - хранится  
в местном регистрационном органе \_\_\_\_\_

Бишкекском филиале ГУ "Кадастр" \_\_\_\_\_ района (города).

Жергиликтүү каттоо  
органдын жетекчиси

Руководитель местного  
регистрационного органа

Берикбаев Б.

(аты-жөнү-колу) (Ф.И.О., подпись)



Түзүлгөн күнү

Дата составления "05" 12 2019 -жыл  
года